

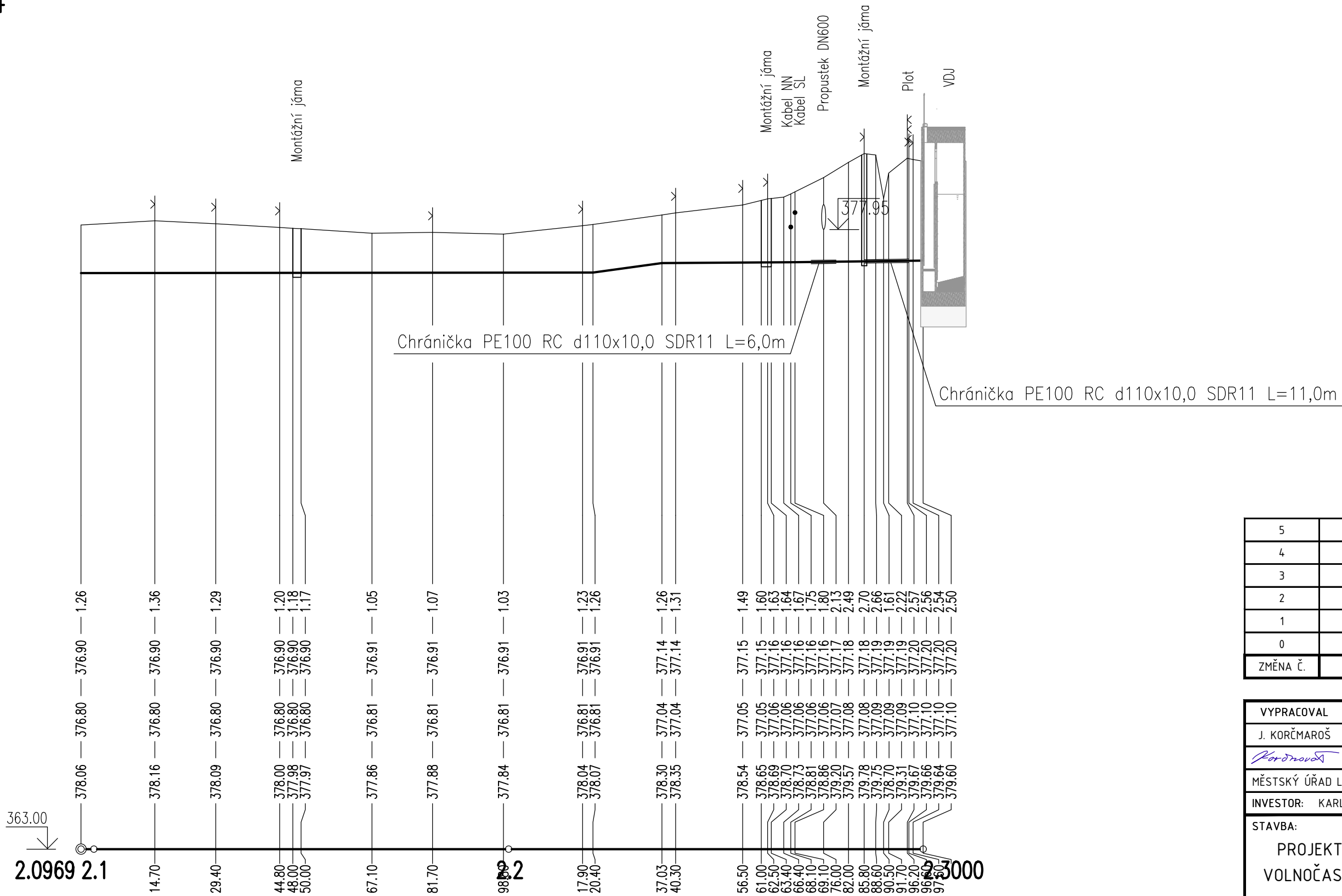
Katastrální území
Druh povrchu
Vzdálenost směrových lomů

Údolí u Lokte										
Silnice								Rostlý terén	10.80	Rostlý terén
17.80	14.70	15.40	36.90	36.20	22.40	16.20	6.00	23.30	10.80	2.00

VODOVODNÍ PŘÍPOJKA DOUBÍ – SVATOŠSKÉ ÚDOLÍ
 PODÉLNÝ ŘEZ – ČÁST 4
 Měřítko 1:1000/100

Legenda

— Stávající terén
 ✂ Směrový lom



Kóta upraveného terénu

Hloubka výkopu



Kóta dna potrubí






Kóta dna výkopu

Kóta stávajícího terénu

Srovnávací rovina
Staničení v km, v m

0.1	–	123.50	13.8–16.63	1.3	–	62.97
PE100 RC d63x5,8 SDR11		–				203.10
285.12						

5				
4				
3				
2				
1	ČISTOPIS - PROVÁDĚNÍ STAVBY	1.7.2025	P. JANOUŠEK	
0	ČISTOPIS - POVOLENÍ STAVBY	26.3.2025	P. JANOUŠEK	
ZMĚNA Č.	POPIS ZMĚNY	DATUM	KONTROLOVAL	PODPIS

VYPRACOVAL	KONTRLOVAL	ZODP. PROJ.	HIP	 <div>Ing. Jan ŠINTÁK - I.P.R.E. autorizovaná projekční a inženýrská kancelář 362 14 Kolovná 2 IČO: 11386096, DIČ: CZ5809181037 tel.: +420 353 228 222, fax.: +420 353 232 751 Držitel certifikátu ISO 9001</div>		
J. KORČMAROŠ	P. JANOUŠEK	Ing. J. ŠINTÁK	Ing. J. ŠINTÁK			
						
MĚSTSKÝ ÚŘAD LOKET, K.VÁRY	STAVEBNÍ ÚŘAD MÚ SOKOLOV-ŮŽP					
INVESTOR: KARLOVARSKÝ KRAJ				FORMÁT	3x4	ČÍSLO PARÉ
STAVBA: PROJEKTOVÉ PRÁCE 1.ETAPY REVITALIZACE VOLNOČASOVÉHO AREÁLU SVATOŠSKÉ ÚDOLÍ II				ÚČEL	DSJ	
				DATUM	11/2023	
				MĚŘÍTKO	1 : 1 000/100	
				KÓTOVÁNO V	m	
OBSAH: DOKUMENTACE PRO POVOLENÍ A PROVÁDĚNÍ STAVBY				Č.ZAKÁZKY	04.-09/2023	D.1.1.03.3.1.4.
VODOVODNÍ PŘÍPOJKA - PODÉLNÝ ŘEZ - ČÁST 4				Č.VÝKRESU		